



ಅನುಬಂಧ	
ಜಲಾನಯನ ಯೋಜನೆಗೆ ಚಟುವಟಿಕೆ / ಕಾಮಗಾರಿಗಳನ್ನು ಅಂತರ್ಜಾಲದಲ್ಲಿ ಅಳವಡಿಸಲು ಸಂಕ್ಷಿಪ್ತ ಮಾಹಿತಿ	
ಯೋಜನೆಯ ಹೆಸರು	: ಜಲಾನಯನ ಅಭಿವೃದ್ಧಿ ಮೂಲಕ ಬರಗಾಲ ತಡೆಯುವಿಕೆ
ವರ್ಷ	: 2022-23
ಕಾಮಗಾರಿಯ/ ಚಟುವಟಿಕೆಯ ಹೆಸರು	: ಜಡ್ಡು-2 ಕಿಂಡಿ ಅಣೆಕಟ್ಟು ಕೆರ್ವಾಶೆ
ಕಾಮಗಾರಿ/ ಚಟುವಟಿಕೆಯ ಛಾಯಾಚಿತ್ರ (Photo with lat & Long)	: 
ಸರ್ವೆ ನಂಬ್ರ	: 162
ಅಕ್ಷಾಂಶ ಮತ್ತು ರೇಖಾಂಶ	: 13.28.2604 74.93.8493
ಗ್ರಾಮ	: ಯರ್ಲಪಾಡಿ
ತಾಲೂಕು	: ಕಾರ್ಕಳ
ಜಿಲ್ಲೆ	: ಉಡುಪಿ
ಕಾಮಗಾರಿ/ ಚಟುವಟಿಕೆಯ ಅಂದಾಜು ಮೊತ್ತ (ರೂಪಾಯಿಗಳಲ್ಲಿ)	: 3.37326
ಕಾಮಗಾರಿ/ ಚಟುವಟಿಕೆಯ ಕುರಿತು ಸಂಕ್ಷಿಪ್ತ ವಿವರ (ಸಮುದಾಯ ಕಾಮಗಾರಿಯಾಗಿದ್ದರೆ ಅಂದಾಜು ನೀರು ಸಂಗ್ರಹಣೆ (Cubic Meter), ರಕ್ಷಣಾತ್ಮಕ ನೀರಾವರಿ ಪ್ರದೇಶ, ಫಲಾನುಭವಿಗಳ ಸಂಖ್ಯೆ ವೈಯುಕ್ತಿಕ ಕಾಮಗಾರಿಯಾಗಿದ್ದರೆ, ಫಲಾನುಭವಿ ಹೆಸರು ಚಟುವಟಿಕೆಯಿಂದ ಪಡೆಯುತ್ತಿರುವ ಲಾಭ)	: ಸಮುದಾಯ ಕಾಮಗಾರಿಯಾಗಿದ್ದರೆ ಅಂದಾಜು ನೀರು ಸಂಗ್ರಹಣೆ- 122.25 ಫಲಾನುಭವಿಗಳ ಸಂಖ್ಯೆ-10


ಅನುಬಂಧ

ಜಲಾನಯನ ಯೋಜನೆಗೆ ಚಟುವಟಿಕೆ / ಕಾಮಗಾರಿಗಳನ್ನು ಅಂತರ್ಜಾಲದಲ್ಲಿ ಅಳವಡಿಸಲು ಸಂಕ್ಷಿಪ್ತ ಮಾಹಿತಿ

ಯೋಜನೆಯ ಹೆಸರು	:	ಜಲಾನಯನ ಅಭಿವೃದ್ಧಿ ಮೂಲಕ ಬರಗಾಲ ತಡೆಯುವಿಕೆ
ವರ್ಷ	:	2022-23
ಕಾಮಗಾರಿಯ/ ಚಟುವಟಿಕೆಯ ಹೆಸರು	:	ಜಡ್ಡು-1 ಕಿಂಡಿ ಅಣೆಕಟ್ಟು ಕೆರ್ವಾಶೆ
ಕಾಮಗಾರಿ/ ಚಟುವಟಿಕೆಯ ಛಾಯಾಚಿತ್ರ (Photo with lat & Long)	:	 <p>Latitude: 13.283766 Longitude: 74.938347 Elevation: 47.78±100 m Accuracy: 5.0 m Time: 03.08.22 13:15 Note: Jeddhu 1 yanlepady</p>
ಸರ್ವೆ ನಂಬ್ರ	:	162
ಅಕ್ಷಾಂಶ ಮತ್ತು ರೇಖಾಂಶ	:	13.28.3766 74.93.8347
ಗ್ರಾಮ	:	ಯರ್ಲಪಾಡಿ
ತಾಲೂಕು	:	ಕಾರ್ಕಳ
ಜಿಲ್ಲೆ	:	ಉಡುಪಿ
ಕಾಮಗಾರಿ/ ಚಟುವಟಿಕೆಯ ಅಂದಾಜು ಮೊತ್ತ (ರೂಪಾಯಿಗಳಲ್ಲಿ)	:	4.26961
ಕಾಮಗಾರಿ/ ಚಟುವಟಿಕೆಯ ಕುರಿತು ಸಂಕ್ಷಿಪ್ತ ವಿವರ (ಸಮುದಾಯ ಕಾಮಗಾರಿಯಾಗಿದ್ದರೆ ಅಂದಾಜು ನೀರು ಸಂಗ್ರಹಣೆ (Cubic Meter), ರಕ್ಷಣಾತ್ಮಕ ನೀರಾವರಿ ಪ್ರದೇಶ, ಫಲಾನುಭವಿಗಳ ಸಂಖ್ಯೆ ವೈಯುಕ್ತಿಕ ಕಾಮಗಾರಿಯಾಗಿದ್ದರೆ, ಫಲಾನುಭವಿ ಹೆಸರು ಚಟುವಟಿಕೆಯಿಂದ ಪಡೆಯುತ್ತಿರುವ ಲಾಭ)	:	ಸಮುದಾಯ ಕಾಮಗಾರಿಯಾಗಿದ್ದರೆ ಅಂದಾಜು ನೀರು ಸಂಗ್ರಹಣೆ- 262.81 ಫಲಾನುಭವಿಗಳ ಸಂಖ್ಯೆ-10


ಅನುಬಂಧ

ಜಲಾನಯನ ಯೋಜನೆಗೆ ಚಟುವಟಿಕೆ / ಕಾಮಗಾರಿಗಳನ್ನು ಅಂತರ್ಜಾಲದಲ್ಲಿ ಅಳವಡಿಸಲು ಸಂಕ್ಷಿಪ್ತ ಮಾಹಿತಿ

ಯೋಜನೆಯ ಹೆಸರು	:	ಜಲಾನಯನ ಅಭಿವೃದ್ಧಿ ಮೂಲಕ ಬರಗಾಲ ತಡೆಯುವಿಕೆ
ವರ್ಷ	:	2022-23
ಕಾಮಗಾರಿಯ/ ಚಟುವಟಿಕೆಯ ಹೆಸರು	:	ಜಡ್ಡು-3 ಕಿಂಡಿ ಅಣೆಕಟ್ಟು ಕೆರ್ವಾಶೆ
ಕಾಮಗಾರಿ/ ಚಟುವಟಿಕೆಯ ಛಾಯಾಚಿತ್ರ (Photo with lat & Long)	:	
ಸರ್ವೆ ನಂಬ್ರ	:	162
ಅಕ್ಷಾಂಶ ಮತ್ತು ರೇಖಾಂಶ	:	13.28.0757 74.93.8971
ಗ್ರಾಮ	:	ಯರ್ಲಪಾಡಿ
ತಾಲೂಕು	:	ಕಾರ್ಕಳ
ಜಿಲ್ಲೆ	:	ಉಡುಪಿ
ಕಾಮಗಾರಿ/ ಚಟುವಟಿಕೆಯ ಅಂದಾಜು ಮೊತ್ತ (ರೂಪಾಯಿಗಳಲ್ಲಿ)	:	3.76005
ಕಾಮಗಾರಿ/ ಚಟುವಟಿಕೆಯ ಕುರಿತು ಸಂಕ್ಷಿಪ್ತ ವಿವರ (ಸಮುದಾಯ ಕಾಮಗಾರಿಯಾಗಿದ್ದರೆ ಅಂದಾಜು ನೀರು ಸಂಗ್ರಹಣೆ (Cubic Meter), ರಕ್ಷಣಾತ್ಮಕ ನೀರಾವರಿ ಪ್ರದೇಶ, ಫಲಾನುಭವಿಗಳ ಸಂಖ್ಯೆ ವೈಯುಕ್ತಿಕ ಕಾಮಗಾರಿಯಾಗಿದ್ದರೆ, ಫಲಾನುಭವಿ ಹೆಸರು ಚಟುವಟಿಕೆಯಿಂದ ಪಡೆಯುತ್ತಿರುವ ಲಾಭ)	:	ಸಮುದಾಯ ಕಾಮಗಾರಿಯಾಗಿದ್ದರೆ ಅಂದಾಜು ನೀರು ಸಂಗ್ರಹಣೆ- 148.26 ಫಲಾನುಭವಿಗಳ ಸಂಖ್ಯೆ-11


ಅನುಬಂಧ

ಜಲಾನಯನ ಯೋಜನೆಗೆ ಚಟುವಟಿಕೆ / ಕಾಮಗಾರಿಗಳನ್ನು ಅಂತರ್ಜಾಲದಲ್ಲಿ ಅಳವಡಿಸಲು ಸಂಕ್ಷಿಪ್ತ ಮಾಹಿತಿ

ಯೋಜನೆಯ ಹೆಸರು	:	ಜಲಾನಯನ ಅಭಿವೃದ್ಧಿ ಮೂಲಕ ಬರಗಾಲ ತಡೆಯುವಿಕೆ
ವರ್ಷ	:	2022-23
ಕಾಮಗಾರಿಯ/ ಚಟುವಟಿಕೆಯ ಹೆಸರು	:	ಕುಂಟಲ್ಪಾಡಿ ಕಿಂಡಿ ಅಣೆಕಟ್ಟು ಕೆರ್ವಾಶೆ
ಕಾಮಗಾರಿ/ ಚಟುವಟಿಕೆಯ ಛಾಯಾಚಿತ್ರ (Photo with lat & Long)	:	
ಸರ್ವೆ ನಂಬ್ರ	:	162
ಅಕ್ಷಾಂಶ ಮತ್ತು ರೇಖಾಂಶ	:	13.28.4678 74.93.8386
ಗ್ರಾಮ	:	ಯರ್ಲಪಾಡಿ
ತಾಲೂಕು	:	ಕಾರ್ಕಳ
ಜಿಲ್ಲೆ	:	ಉಡುಪಿ
ಕಾಮಗಾರಿ/ ಚಟುವಟಿಕೆಯ ಅಂದಾಜು ಮೊತ್ತ (ರೂಪಾಯಿಗಳಲ್ಲಿ)	:	4.60685
ಕಾಮಗಾರಿ/ ಚಟುವಟಿಕೆಯ ಕುರಿತು ಸಂಕ್ಷಿಪ್ತ ವಿವರ (ಸಮುದಾಯ ಕಾಮಗಾರಿಯಾಗಿದ್ದರೆ ಅಂದಾಜು ನೀರು ಸಂಗ್ರಹಣೆ (Cubic Meter), ರಕ್ಷಣಾತ್ಮಕ ನೀರಾವರಿ ಪ್ರದೇಶ, ಫಲಾನುಭವಿಗಳ ಸಂಖ್ಯೆ ವೈಯುಕ್ತಿಕ ಕಾಮಗಾರಿಯಾಗಿದ್ದರೆ, ಫಲಾನುಭವಿ ಹೆಸರು ಚಟುವಟಿಕೆಯಿಂದ ಪಡೆಯುತ್ತಿರುವ ಲಾಭ)	:	ಸಮುದಾಯ ಕಾಮಗಾರಿಯಾಗಿದ್ದರೆ ಅಂದಾಜು ನೀರು ಸಂಗ್ರಹಣೆ- 305.27 ಫಲಾನುಭವಿಗಳ ಸಂಖ್ಯೆ-10

ಅನುಬಂಧ

ಜಲಾನಯನ ಯೋಜನೆಗೆ ಚಟುವಟಿಕೆ / ಕಾಮಗಾರಿಗಳನ್ನು ಅಂತರ್ಜಾಲದಲ್ಲಿ ಅಳವಡಿಸಲು ಸಂಕ್ಷಿಪ್ತ ಮಾಹಿತಿ

ಯೋಜನೆಯ ಹೆಸರು	:	ಜಲಾನಯನ ಅಭಿವೃದ್ಧಿ ಮೂಲಕ ಬರಗಾಲ ತಡೆಯುವಿಕೆ
ವರ್ಷ	:	2022-23
ಕಾಮಗಾರಿಯ/ ಚಟುವಟಿಕೆಯ ಹೆಸರು	:	ನಟ್ಟ ಸುಧಾಕರ ಶೆಟ್ಟಿ ಗದ್ದೆ ಬಳಿ ಕಿಂಡಿ ಅಣೆಕಟ್ಟು ಕೆರ್ವಾಶೆ
ಕಾಮಗಾರಿ/ ಚಟುವಟಿಕೆಯ ಛಾಯಾಚಿತ್ರ (Photo with lat & Long)	:	
ಸರ್ವೆ ನಂಬ್ರ	:	49/5
ಅಕ್ಷಾಂಶ ಮತ್ತು ರೇಖಾಂಶ	:	13.30.4016 74.92.3728
ಗ್ರಾಮ	:	ನೀರೆ ಕಣಜಾರು
ತಾಲೂಕು	:	ಕಾರ್ಕಳ
ಜಿಲ್ಲೆ	:	ಉಡುಪಿ
ಕಾಮಗಾರಿ/ ಚಟುವಟಿಕೆಯ ಅಂದಾಜು ಮೊತ್ತ (ರೂಪಾಯಿಗಳಲ್ಲಿ)	:	4.52349
ಕಾಮಗಾರಿಯಾಗಿದ್ದರೆ ಅಂದಾಜು ನೀರು ಸಂಗ್ರಹಣೆ (Cubic Meter), ರಕ್ಷಣಾತ್ಮಕ ನೀರಾವರಿ ಪ್ರದೇಶ, ಫಲಾನುಭವಿಗಳ ಸಂಖ್ಯೆ ವೈಯುಕ್ತಿಕ ಕಾಮಗಾರಿಯಾಗಿದ್ದರೆ, ಫಲಾನುಭವಿ ಹೆಸರು ಚಟುವಟಿಕೆಯಿಂದ ಪಡೆಯುತ್ತಿರುವ ಲಾಭ)	:	ಸಮುದಾಯ ಕಾಮಗಾರಿಯಾಗಿದ್ದರೆ ಅಂದಾಜು ನೀರು ಸಂಗ್ರಹಣೆ- 780.78 ಫಲಾನುಭವಿಗಳ ಸಂಖ್ಯೆ-13

ಅನುಬಂಧ

ಜಲಾನಯನ ಯೋಜನೆಗೆ ಚಟುವಟಿಕೆ / ಕಾಮಗಾರಿಗಳನ್ನು ಅಂತರ್ಜಾಲದಲ್ಲಿ ಅಳವಡಿಸಲು ಸಂಕ್ಷಿಪ್ತ ಮಾಹಿತಿ

ಯೋಜನೆಯ ಹೆಸರು	:	ಪ್ರಧಾನ ಮಂತ್ರಿ ಕೃಷಿ ಸಿಂಚಾಯಿ ಯೋಜನೆ - ಇತರೆ ಉಪಚಾರಗಳು
ವರ್ಷ	:	2021-22
ಕಾಮಗಾರಿಯು / ಚಟುವಟಿಕೆಯ ಹೆಸರು	:	ಕೊರಗಪೂಜಾರಿ ಹಡೋಲಿ ಬೈಲಕಿಂಡಿ ಅಣೆಕಟ್ಟು
ಕಾಮಗಾರಿ / ಚಟುವಟಿಕೆಯ ಛಾಯಾಚಿತ್ರ (Photo with lat& Long)	:	 <p>Latitude: 13.481381 Longitude: 74.99615 Altitude: 23.76±4 m Accuracy: 6.0 m Time: 09-13-2023 15:42 Note: kuchur vdi</p>
ಸರ್ವೆ ನಂಬ್ರ	:	27
ಅಕ್ಷಾಂಶ ಮತ್ತು ರೇಖಾಂಶ	:	13.48.1381 74.99.615
ಗ್ರಾಮ	:	ಕುಚ್ಚೂರು
ತಾಲೂಕು	:	ಕಾರ್ಕಳ
ಜಿಲ್ಲೆ	:	ಉಡುಪಿ
ಕಾಮಗಾರಿ / ಚಟುವಟಿಕೆಯ ಅಂದಾಜು ಮೊತ್ತ (ರೂಪಾಯಿಗಳಲ್ಲಿ)	:	4.25238
ಕಾಮಗಾರಿ / ಚಟುವಟಿಕೆಯ ಕುರಿತು ಸಂಕ್ಷಿಪ್ತ ವಿವರ (ಸಮುದಾಯ ಕಾಮಗಾರಿಯಾಗಿದ್ದರೆ ಅಂದಾಜು ನೀರು ಸಂಗ್ರಹಣೆ (Cubic Meter), ರಕ್ಷಣಾತ್ಮಕ ನೀರಾವರಿ ಪ್ರದೇಶ, ಫಲಾನುಭವಿಗಳ ಸಂಖ್ಯೆ, ವೈಯುಕ್ತಿಕ ಕಾಮಗಾರಿಯಾಗಿದ್ದರೆ, ಫಲಾನುಭವಿ ಹೆಸರು ಚಟುವಟಿಕೆಯಿಂದ ಪಡೆಯುತ್ತಿರುವ ಲಾಭ)	:	ಸಮುದಾಯ ಕಾಮಗಾರಿ ಅಂದಾಜು ನೀರು ಸಂಗ್ರಹಣೆ-266.75 ಫಲಾನುಭವಿಗಳ ಸಂಖ್ಯೆ-10

ಅನುಬಂಧ

ಜಲಾನಯನ ಯೋಜನೆಗಳ ಚಟುವಟಿಕೆ/ಕಾಮಗಾರಿಗಳನ್ನು ಅಂತರ್ಜಾಲದಲ್ಲಿ ಅಳವಡಿಸಲು ಸಂಕ್ಷಿಪ್ತ ಮಾಹಿತಿ

ಯೋಜನೆಯ ಹೆಸರು: ಜಲಾನಯನ ಅಭಿವೃದ್ಧಿ ಮೂಲಕ ಬರಗಾಲ ತಡೆಯುವಿಕೆ ಕಾರ್ಯಕ್ರಮ

ವರ್ಷ: 2022-23

ಕಾಮಗಾರಿಯ/
ಚಟುವಟಿಕೆಯ ಹೆಸರು: ಅಮ್ಮಣಿ ಪೂಜಾರ್ತಿ ಗದ್ದೆ ಬಳಿ ಕಿಂಡಿ ಅಣೆಕಟ್ಟು ರಚನೆ

ಠಾಣೆ/ ಚಟುವಟಿಕೆಯ ಛಾಯಚಿತ್ರ (photo with
Lat & Long)



ಸರ್ವೆ ನಂಬರ್: 10

ಅಕ್ಷಾಂಶ ಮತ್ತು ರೇಖಾಂಶ:

ಗ್ರಾಮ: ಚಾಂತಾರು

ತಾಲೂಕು: ಉಡುಪಿ

ಜಿಲ್ಲೆ: ಉಡುಪಿ


ಕಾಮಗಾರಿ/ ಚಟುವಟಿಕೆಯ ಅಂದಾಜು ಮೊತ್ತ
(ರೂಪಾಯಿಗಳಲ್ಲಿ) 399453/-

ಠಾಣೆ/ ಚಟುವಟಿಕೆಯ ಕುರಿತು ಸಂಕ್ಷಿಪ್ತ ವಿವರ
ಮುದಾಯ ಕಾಮಗಾರಿಯಾಗಿದ್ದರೆ ಅಂದಾಜು ನೀರು ಸಂಗ್ರಹಣೆ
(Cubic Meter), ರಕ್ಷಣಾತ್ಮಕ ನೀರಾವರಿ ಪ್ರದೇಶ, ಫಲಾನುಭವಿಗಳ
ಸಂಖ್ಯೆ, ವೈಯಕ್ತಿಕ ಕಾಮಗಾರಿಯಾಗಿದ್ದರೆ, ಫಲಾನುಭವಿ ಹೆಸರು,
(ಚಟುವಟಿಕೆಯಿಂದ ಪಡೆಯುತ್ತಿರುವ ಲಾಭ)

Cubic Meter- 485.81
ರಕ್ಷಣಾತ್ಮಕ ನೀರಾವರಿ ಪ್ರದೇಶ -13.10
ಫಲಾನುಭವಿಗಳ ಸಂಖ್ಯೆ- 10


ಅನುಬಂಧ

ಜಲಾನಯನ ಯೋಜನೆಗಳ ಚಟುವಟಿಕೆ/ಕಾಮಗಾರಿಗಳನ್ನು ಅಂತರ್ಜಾಲದಲ್ಲಿ ಅಳವಡಿಸಲು ಸಂಕ್ಷಿಪ್ತ ಮಾಹಿತಿ

ಯೋಜನೆಯ ಹೆಸರು:	ಜಲಾನಯನ ಅಭಿವೃದ್ಧಿ ಮೂಲಕ ಬರಗಾಲ ತಡೆಯುವಿಕೆ ಕಾರ್ಯಕ್ರಮ
ವರ್ಷ:	2022-23
ಕಾಮಗಾರಿಯ/ ಚಟುವಟಿಕೆಯ ಹೆಸರು:	ಭುಜಂಗ ಶೆಟ್ಟಿ ಗದ್ದೆ ಬಳಿ ಕಿಂಡಿ ಅಣೆಕಟ್ಟು ರಚನೆ
ಕಾಮಗಾರಿ/ ಚಟುವಟಿಕೆಯ ಛಾಯಾಚಿತ್ರ (photo with Lat & Long)	 <p>Latitude: 13.443662 Longitude: 74.773072 Elevation: 128.56 m Accuracy: 3.9 m Time: 28-05-2023 14:32 Note: WDPD Bhujanga Shetty Neelavara VD</p> <p>Powered by NoteCam</p>
ಸರ್ವೆ ನಂಬರ್:	86
ಅಕ್ಷಾಂಶ ಮತ್ತು ರೇಖಾಂಶ:	
ಗ್ರಾಮ:	ನೀಲಾವರ
ತಾಲೂಕು:	ಉಡುಪಿ
ಜಿಲ್ಲೆ:	ಉಡುಪಿ
ಕಾಮಗಾರಿ/ ಚಟುವಟಿಕೆಯ ಅಂದಾಜು ಮೊತ್ತ (ರೂಪಾಯಿಗಳಲ್ಲಿ)	499376/-
ಕಾಮಗಾರಿ/ ಚಟುವಟಿಕೆಯ ಕುರಿತು ಸಂಕ್ಷಿಪ್ತ ವಿವರ (ಸಮುದಾಯ ಕಾಮಗಾರಿಯಾಗಿದ್ದರೆ ಅಂದಾಜು ನೀರು ಸಂಗ್ರಹಣೆ (Cubic Meter), ರಕ್ಷಣಾತ್ಮಕ ನೀರಾವರಿ ಪ್ರದೇಶ, ಫಲಾನುಭವಿಗಳ ಸಂಖ್ಯೆ, ವೈಯಕ್ತಿಕ ಕಾಮಗಾರಿಯಾಗಿದ್ದರೆ, ಫಲಾನುಭವಿ ಹೆಸರು, ಚಟುವಟಿಕೆಯಿಂದ ಪಡೆಯುತ್ತಿರುವ ಲಾಭ)	<p>Cubic Meter- 905.30 ರಕ್ಷಣಾತ್ಮಕ ನೀರಾವರಿ ಪ್ರದೇಶ -16.10 ಫಲಾನುಭವಿಗಳ ಸಂಖ್ಯೆ.- 10</p>


ಅನುಬಂಧ

ಜಲಾನಯನ ಯೋಜನೆಗಳ ಚಟುವಟಿಕೆ/ಕಾಮಗಾರಿಗಳನ್ನು ಅಂತರ್ಜಾಲದಲ್ಲಿ ಅಳವಡಿಸಲು ಸಂಕ್ಷಿಪ್ತ ಮಾಹಿತಿ

ಯೋಜನೆಯ ಹೆಸರು:	ಜಲಾನಯನ ಅಭಿವೃದ್ಧಿ ಮೂಲಕ ಬರಗಾಲ ತಡೆಯುವಿಕೆ ಕಾರ್ಯಕ್ರಮ
ವರ್ಷ:	2022-23
ಕಾಮಗಾರಿಯ/ ಚಟುವಟಿಕೆಯ ಹೆಸರು:	ಆನಂದ ಶೆಟ್ಟಿ ಗದ್ದೆ ಬಳಿ ಕಿಂಡಿ ಅಣೆಕಟ್ಟು ರಚನೆ
ಕಾಮಗಾರಿ/ ಚಟುವಟಿಕೆಯ ಛಾಯಾಚಿತ್ರ (photo with Lat & Long)	 <p>Latitude: 13.442538 Longitude: 74.773513 Elevation: 113.37 m Accuracy: 3.9 m Time: 28-05-2023 14:25 Note: WDDP Ananda Shetty Neelavara VD WDDP Powered by NoteCam</p>
ಸರ್ವೆ ನಂಬರ್:	86
ಅಕ್ಷಾಂಶ ಮತ್ತು ರೇಖಾಂಶ:	
ಗ್ರಾಮ:	ನೀಲಾವರ
ತಾಲೂಕು:	ಉಡುಪಿ
ಜಿಲ್ಲೆ:	ಉಡುಪಿ
ಕಾಮಗಾರಿ/ ಚಟುವಟಿಕೆಯ ಅಂದಾಜು ಮೊತ್ತ (ರೂಪಾಯಿಗಳಲ್ಲಿ)	499376/-
ಕಾಮಗಾರಿ/ ಚಟುವಟಿಕೆಯ ಕುರಿತು ಸಂಕ್ಷಿಪ್ತ ವಿವರ (ಸಮುದಾಯ ಕಾಮಗಾರಿಯಾಗಿದ್ದರೆ ಅಂದಾಜು ನೀರು ಸಂಗ್ರಹಣೆ (Cubic Meter), ರಕ್ಷಣಾತ್ಮಕ ನೀರಾವರಿ ಪ್ರದೇಶ, ಫಲಾನುಭವಿಗಳ ಸಂಖ್ಯೆ, ವೈಯಕ್ತಿಕ ಕಾಮಗಾರಿಯಾಗಿದ್ದರೆ, ಫಲಾನುಭವಿ ಹೆಸರು, ಚಟುವಟಿಕೆಯಿಂದ ಪಡೆಯುತ್ತಿರುವ ಲಾಭ)	<p>Cubic Meter- 875.71 ರಕ್ಷಣಾತ್ಮಕ ನೀರಾವರಿ ಪ್ರದೇಶ -13.40 ಫಲಾನುಭವಿಗಳ ಸಂಖ್ಯೆ.- 10</p>


ಅನುಬಂಧ

ಜಲಾನಯನ ಯೋಜನೆಗಳ ಚಟುವಟಿಕೆ/ಕಾಮಗಾರಿಗಳನ್ನು ಅಂತರ್ಜಾಲದಲ್ಲಿ ಅಳವಡಿಸಲು ಸಂಕ್ಷಿಪ್ತ ಮಾಹಿತಿ

ಯೋಜನೆಯ ಹೆಸರು:	ಜಲಾನಯನ ಅಭಿವೃದ್ಧಿ ಮೂಲಕ ಬರಗಾಲ ತಡೆಯುವಿಕೆ ಕಾರ್ಯಕ್ರಮ
ವರ್ಷ:	2022-23
ಕಾಮಗಾರಿಯ/ ಚಟುವಟಿಕೆಯ ಹೆಸರು:	ರಾಜು ಶೆಟ್ಟಿ ಗದ್ದೆ ಬಳಿ ಕಿಂಡಿ ಅಣೆಕಟ್ಟು ರಚನೆ
ಕಾಮಗಾರಿ/ ಚಟುವಟಿಕೆಯ ಛಾಯಾಚಿತ್ರ (photo with Lat & Long)	
ಸರ್ವೆ ನಂಬರ್:	77
ಅಕ್ಷಾಂಶ ಮತ್ತು ರೇಖಾಂಶ:	
ಗ್ರಾಮ:	ನೀಲಾವರ
ತಾಲೂಕು:	ಉಡುಪಿ
ಜಿಲ್ಲೆ:	ಉಡುಪಿ
ಕಾಮಗಾರಿ/ ಚಟುವಟಿಕೆಯ ಅಂದಾಜು ಮೊತ್ತ (ರೂಪಾಯಿಗಳಲ್ಲಿ)	499376/-
ಕಾಮಗಾರಿ/ ಚಟುವಟಿಕೆಯ ಕುರಿತು ಸಂಕ್ಷಿಪ್ತ ವಿವರ (ಸಮುದಾಯ ಕಾಮಗಾರಿಯಾಗಿದ್ದರೆ ಅಂದಾಜು ನೀರು ಸಂಗ್ರಹಣೆ (Cubic Meter), ರಕ್ಷಣಾತ್ಮಕ ನೀರಾವರಿ ಪ್ರದೇಶ, ಫಲಾನುಭವಿಗಳ ಸಂಖ್ಯೆ, ವೈಯಕ್ತಿಕ ಕಾಮಗಾರಿಯಾಗಿದ್ದರೆ, ಫಲಾನುಭವಿ ಹೆಸರು, ಚಟುವಟಿಕೆಯಿಂದ ಪಡೆಯುತ್ತಿರುವ ಲಾಭ)	<p>Cubic Meter- 421.34 ರಕ್ಷಣಾತ್ಮಕ ನೀರಾವರಿ ಪ್ರದೇಶ -13.90 ಫಲಾನುಭವಿಗಳ ಸಂಖ್ಯೆ.- 10</p>


ಅನುಬಂಧ

ಜಲಾನಯನ ಯೋಜನೆಗಳ ಚಟುವಟಿಕೆ/ಕಾಮಗಾರಿಗಳನ್ನು ಅಂತರ್ಜಾಲದಲ್ಲಿ ಅಳವಡಿಸಲು ಸಂಕ್ಷಿಪ್ತ ಮಾಹಿತಿ

ಯೋಜನೆಯ ಹೆಸರು:	ಜಲಾನಯನ ಅಭಿವೃದ್ಧಿ ಮೂಲಕ ಬರಗಾಲ ತಡೆಯುವಿಕೆ ಕಾರ್ಯಕ್ರಮ
ವರ್ಷ:	2022-23
ಕಾಮಗಾರಿಯ/ ಚಟುವಟಿಕೆಯ ಹೆಸರು:	ಸುಶೀಲಾ ಶೆಟ್ಟಿ ಗದ್ದೆ ಬಳಿ ಕಿಂಡಿ ಅಣೆಕಟ್ಟು ರಚನೆ
ಕಾಮಗಾರಿ/ ಚಟುವಟಿಕೆಯ ಛಾಯಚಿತ್ರ (photo with Lat & Long)	
ಸರ್ವೆ ನಂಬರ್:	96
ಅಕ್ಷಾಂಶ ಮತ್ತು ರೇಖಾಂಶ:	
ಗ್ರಾಮ:	ಯಡ್ತಾಡಿ
ತಾಲೂಕು:	ಉಡುಪಿ
ಜಿಲ್ಲೆ:	ಉಡುಪಿ
ಕಾಮಗಾರಿ/ ಚಟುವಟಿಕೆಯ ಅಂದಾಜು ಮೊತ್ತ (ರೂಪಾಯಿಗಳಲ್ಲಿ)	497812/-
ಕಾಮಗಾರಿ/ ಚಟುವಟಿಕೆಯ ಕುರಿತು ಸಂಕ್ಷಿಪ್ತ ವಿವರ (ಸಮುದಾಯ ಕಾಮಗಾರಿಯಾಗಿದ್ದರೆ ಅಂದಾಜು ನೀರು ಸಂಗ್ರಹಣೆ (Cubic Meter), ರಕ್ಷಣಾತ್ಮಕ ನೀರಾವರಿ ಪ್ರದೇಶ, ಫಲಾನುಭವಿಗಳ ಸಂಖ್ಯೆ, ವೈಯಕ್ತಿಕ ಕಾಮಗಾರಿಯಾಗಿದ್ದರೆ, ಫಲಾನುಭವಿ ಹೆಸರು, ಚಟುವಟಿಕೆಯಿಂದ ಪಡೆಯುತ್ತಿರುವ ಲಾಭ)	<p>Cubic Meter- 413.11 ರಕ್ಷಣಾತ್ಮಕ ನೀರಾವರಿ ಪ್ರದೇಶ -14.30 ಫಲಾನುಭವಿಗಳ ಸಂಖ್ಯೆ.- 10</p>


ಅನುಬಂಧ

ಜಲಾನಯನ ಯೋಜನೆಗಳ ಚಟುವಟಿಕೆ/ಕಾಮಗಾರಿಗಳನ್ನು ಅಂತರ್ಜಾಲದಲ್ಲಿ ಅಳವಡಿಸಲು ಸಂಕ್ಷಿಪ್ತ ಮಾಹಿತಿ


ಯೋಜನೆಯ ಹೆಸರು:	ಜಲಾನಯನ ಅಭಿವೃದ್ಧಿ ಮೂಲಕ ಬರಗಾಲ ತಡೆಯುವಿಕೆ ಕಾರ್ಯಕ್ರಮ
ವರ್ಷ:	2022-23
ಕಾಮಗಾರಿಯ/ ಚಟುವಟಿಕೆಯ ಹೆಸರು:	ಭೋಜ ನಾಯ್ಕ ಗದ್ದೆ ಬಳಿ ಕಿಂಡಿ ಅಣೆಕಟ್ಟು ರಚನೆ
ಕಾಮಗಾರಿ/ ಚಟುವಟಿಕೆಯ ಛಾಯಚಿತ್ರ (photo with Lat & Long)	
ಸರ್ವೆ ನಂಬರ್:	16
ಅಕ್ಷಾಂಶ ಮತ್ತು ರೇಖಾಂಶ:	
ಗ್ರಾಮ:	ಹೇರಾಡಿ
ತಾಲೂಕು:	ಉಡುಪಿ
ಜಿಲ್ಲೆ:	ಉಡುಪಿ
ಕಾಮಗಾರಿ/ ಚಟುವಟಿಕೆಯ ಅಂದಾಜು ಮೊತ್ತ (ರೂಪಾಯಿಗಳಲ್ಲಿ)	495452/-
ಕಾಮಗಾರಿ/ ಚಟುವಟಿಕೆಯ ಕುರಿತು ಸಂಕ್ಷಿಪ್ತ ವಿವರ (ಸಮುದಾಯ ಕಾಮಗಾರಿಯಾಗಿದ್ದರೆ ಅಂದಾಜು ನೀರು ಸಂಗ್ರಹಣೆ (Cubic Meter), ರಕ್ಷಣಾತ್ಮಕ ನೀರಾವರಿ ಪ್ರದೇಶ, ಫಲಾನುಭವಿಗಳ ಸಂಖ್ಯೆ, ವೈಯಕ್ತಿಕ ಕಾಮಗಾರಿಯಾಗಿದ್ದರೆ, ಫಲಾನುಭವಿ ಹೆಸರು, ಚಟುವಟಿಕೆಯಿಂದ ಪಡೆಯುತ್ತಿರುವ ಲಾಭ)	<p>Cubic Meter- 495.94 ರಕ್ಷಣಾತ್ಮಕ ನೀರಾವರಿ ಪ್ರದೇಶ -17.50 ಫಲಾನುಭವಿಗಳ ಸಂಖ್ಯೆ.- 10</p>

ಅನುಬಂಧ

ಜಲಾನಯನ ಯೋಜನೆಗಳ ಚಟುವಟಿಕೆ/ಕಾಮಗಾರಿಗಳನ್ನು ಅಂತರ್ಜಾಲದಲ್ಲಿ ಅಳವಡಿಸಲು ಸಂಕ್ಷಿಪ್ತ ಮಾಹಿತಿ

ಯೋಜನೆಯ ಹೆಸರು:	ಜಲಾನಯನ ಅಭಿವೃದ್ಧಿ ಮೂಲಕ ಬರಗಾಲ ತಡೆಯುವಿಕೆ ಕಾರ್ಯಕ್ರಮ
ವರ್ಷ:	2022-23
ಕಾಮಗಾರಿಯ/ ಚಟುವಟಿಕೆಯ ಹೆಸರು:	ಅಧ್ಯಯನ ಪ್ರವಾಸ ಹಿರಿಯಡ್ಕ
ಕಾಮಗಾರಿ/ ಚಟುವಟಿಕೆಯ ಛಾಯಚಿತ್ರ (photo with Lat & Long)	
ಸರ್ವೆ ನಂಬರ್:	
ಅಕ್ಷಾಂಶ ಮತ್ತು ರೇಖಾಂಶ:	
ಗ್ರಾಮ:	
ತಾಲೂಕು:	ಉಡುಪಿ
ಜಿಲ್ಲೆ:	ಉಡುಪಿ
ಕಾಮಗಾರಿ/ ಚಟುವಟಿಕೆಯ ಅಂದಾಜು ಮೊತ್ತ (ರೂಪಾಯಿಗಳಲ್ಲಿ)	
ಕಾಮಗಾರಿ/ ಚಟುವಟಿಕೆಯ ಕುರಿತು ಸಂಕ್ಷಿಪ್ತ ವಿವರ (ಸಮುದಾಯ ಕಾಮಗಾರಿಯಾಗಿದ್ದರೆ ಅಂದಾಜು ನೀರು ಸಂಗ್ರಹಣೆ (Cubic Meter), ರಕ್ಷಣಾತ್ಮಕ ನೀರಾವರಿ ಪ್ರದೇಶ, ಫಲಾನುಭವಿಗಳ ಸಂಖ್ಯೆ, ವೈಯಕ್ತಿಕ ಕಾಮಗಾರಿಯಾಗಿದ್ದರೆ, ಫಲಾನುಭವಿ ಹೆಸರು, ಚಟುವಟಿಕೆಯಿಂದ ಪಡೆಯುತ್ತಿರುವ ಲಾಭ)	

ಜಲಾನಯನ ಯೋಜನೆಗಳ ಚಟುವಟಿಕೆ/ಕಾಮಗಾರಿಗಳನ್ನು ಅಂತರ್ಜಾಲದಲ್ಲಿ ಅಳವಡಿಸಲು ಸಂಕ್ಷಿಪ್ತ ಮಾಹಿತಿ

ಯೋಜನೆಯ ಹೆಸರು:	ಜಲಾನಯನ ಅಭಿವೃದ್ಧಿ ಮೂಲಕ ಬರಗಾಲ ತಡೆಯುವಿಕೆ ಕಾರ್ಯಕ್ರಮ
ವರ್ಷ:	2022-23
ಕಾಮಗಾರಿಯ/ ಚಟುವಟಿಕೆಯ ಹೆಸರು:	ಅಧ್ಯಯನ ಪ್ರವಾಸ ಶಿವಮೊಗ್ಗ
ಕಾಮಗಾರಿ/ ಚಟುವಟಿಕೆಯ ಛಾಯಚಿತ್ರ (photo with Lat & Long)	
ಸರ್ವೆ ನಂಬರ್:	
ಅಕ್ಷಾಂಶ ಮತ್ತು ರೇಖಾಂಶ:	
ಗ್ರಾಮ:	
ತಾಲೂಕು:	ಉಡುಪಿ
ಜಿಲ್ಲೆ:	ಉಡುಪಿ
ಕಾಮಗಾರಿ/ ಚಟುವಟಿಕೆಯ ಅಂದಾಜು ಮೊತ್ತ (ರೂಪಾಯಿಗಳಲ್ಲಿ)	495452/-
ಕಾಮಗಾರಿ/ ಚಟುವಟಿಕೆಯ ಕುರಿತು ಸಂಕ್ಷಿಪ್ತ ವಿವರ (ಸಮುದಾಯ ಕಾಮಗಾರಿಯಾಗಿದ್ದರೆ ಅಂದಾಜು ನೀರು ಸಂಗ್ರಹಣೆ (Cubic Meter), ರಕ್ಷಣಾತ್ಮಕ ನೀರಾವರಿ ಪ್ರದೇಶ, ಫಲಾನುಭವಿಗಳ ಸಂಖ್ಯೆ, ವೈಯಕ್ತಿಕ ಕಾಮಗಾರಿಯಾಗಿದ್ದರೆ, ಫಲಾನುಭವಿ ಹೆಸರು, ಚಟುವಟಿಕೆಯಿಂದ ಪಡೆಯುತ್ತಿರುವ ಲಾಭ)	